

JENNIFER HÖNING, BEWEGUNGSMANAGERIN DER STADT KAISERSLAUTERN



„Von Fisch zu Fisch“

Barrierefreie Strecken in und um Kaiserslautern



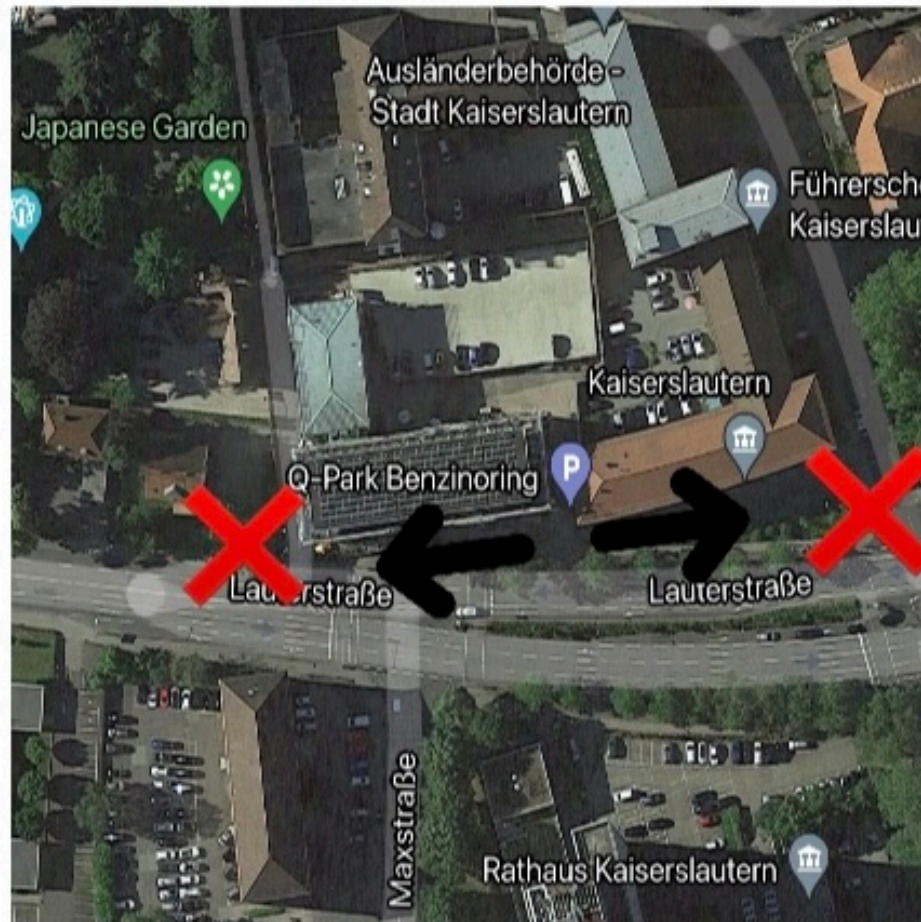


Kaiserslautern Barrierefreie Strecke

Start: Japanischer Garten

„VON FISCH ZU FISCH“

Kürzeste Strecke

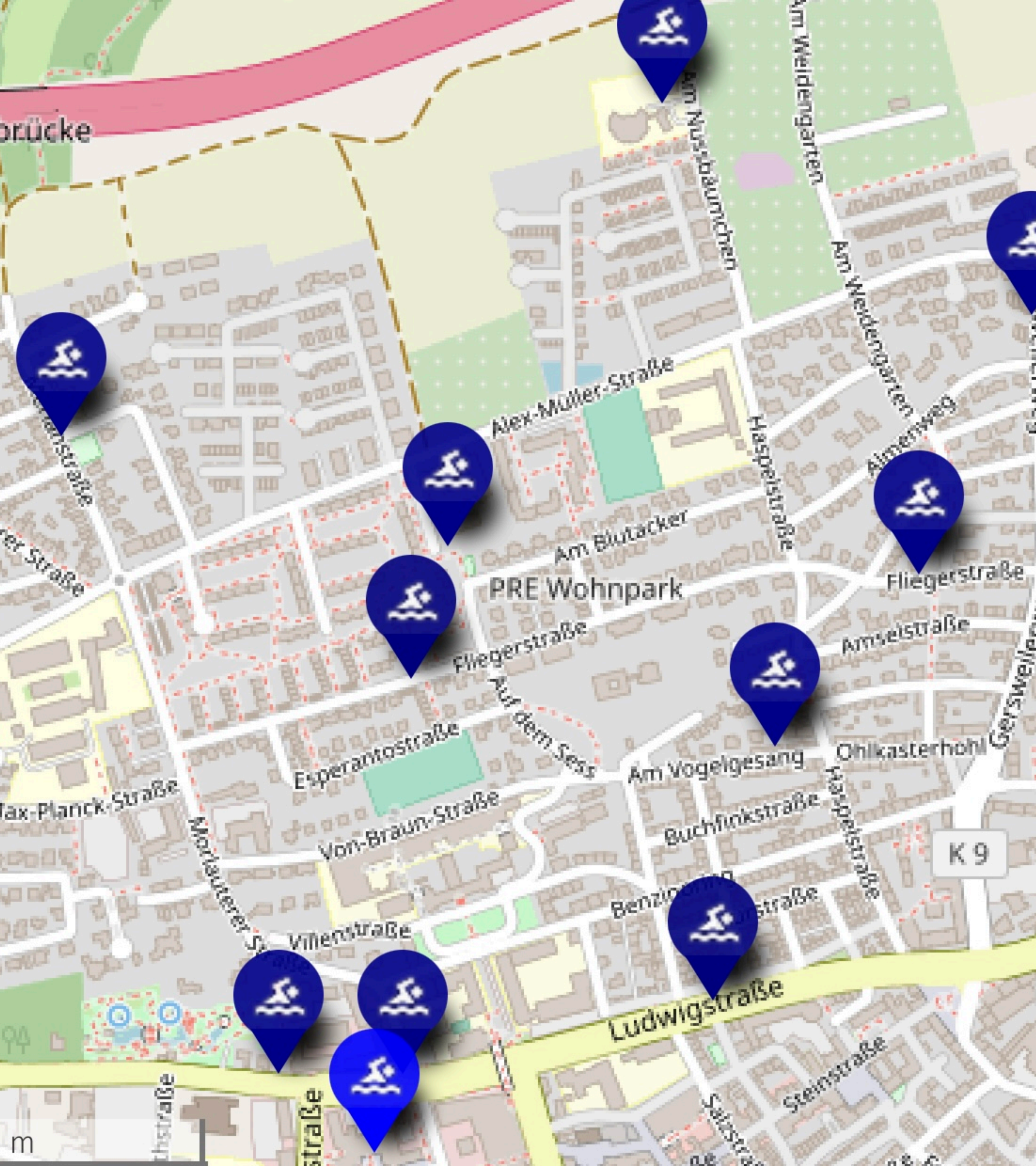


**Ziel: Deutsch-
Amerikanisches
Bürgerbüro
(Lauterstraße 2)**

Strecke: 100 m

Start: Japanischer Garten
Ziel: Deutsch Amerikanisches Bürgerbüro
Strecke: 100 m, barrierefrei, eben





„VON FISCH ZU FISCH“

Wo sind die meisten Fische zu finden?

- Rund um die Fliegerstraße sind die meisten Fische zu finden.
- Auf einem Rundweg von 4 km können 10 Fische gefunden werden.
- Ein „Suchspaß“ für die ganze Familie.
- Nicht barrierefrei, Steigungen enthalten.

Quelle: <http://u.osmfr.org/m/151830/> erstellt von Jun.-Prof. Dr. Caroline Lassueur

Kaiserslautern Barrierefreie Strecke

Start: Karnevalverein KL

**Gartenschau
(Parkmöglichkeiten)**

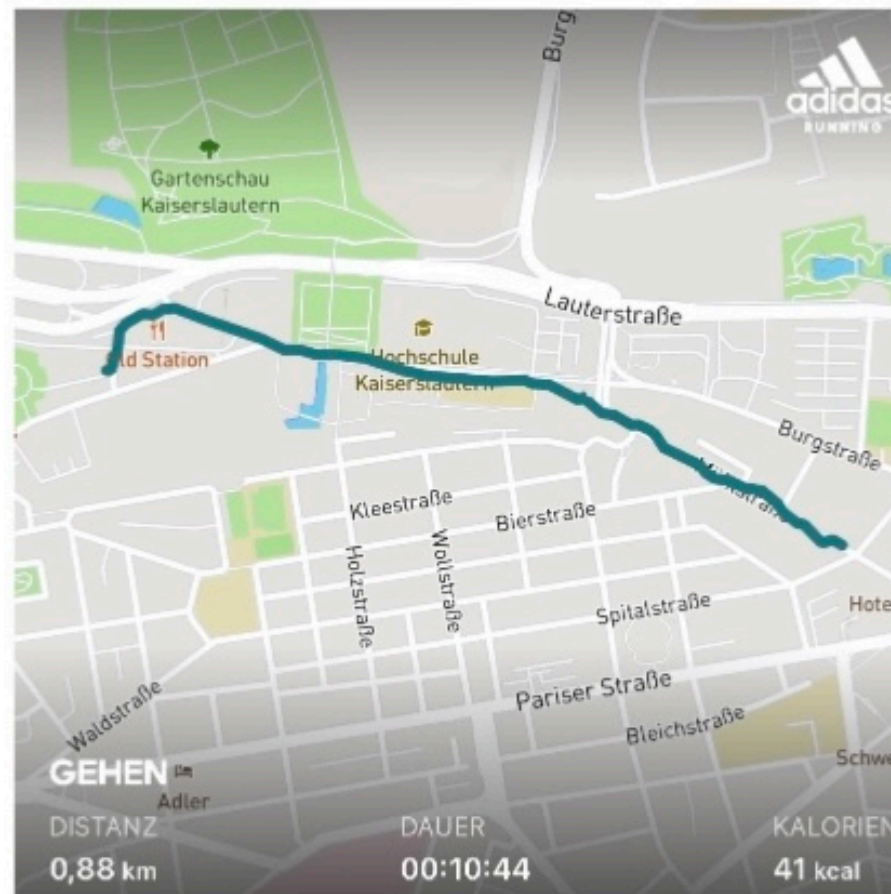
„VON FISCH ZU FISCH“

Schönste barrierefreie Strecke

Start: Karnevalverein KL

Ziel: Hofbräuhaus (Mühlstr.19)

Strecke: 1,8 km hin und zurück, barrierefrei,
eben, gut geeignet für mit Rollstuhl/Kinderwagen.



Ziel: Hofbräuhaus
Mühlstraße 19

**Strecke: 0,9 km einfach,
1,8 km hin und zurück,
barrierefrei, befestigt**



Kaiserslautern Barrierefreie Strecke

**Start: Hofbräuhaus
Mühlstraße 19**

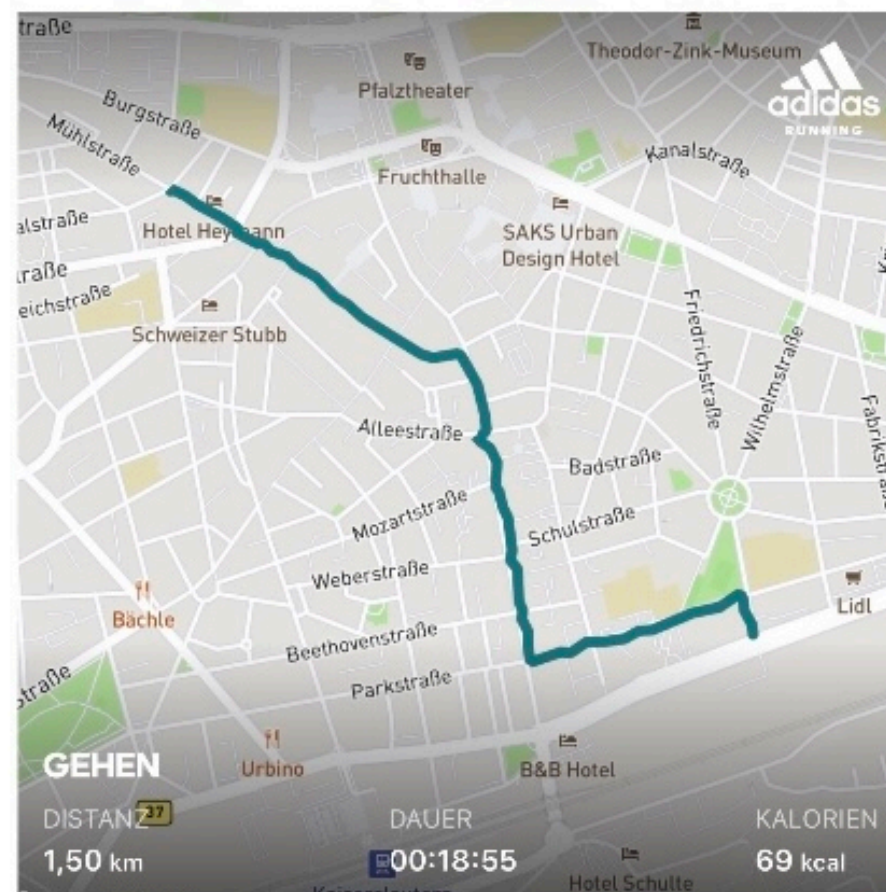
„VON FISCH ZU FISCH“

Verlängerung der Strecke; quer durch die Innenstadt

Start: Hofbräuhaus (Mühlstr.19)

Ziel: Deutsches Rotes Kreuz

Strecke: 3 km hin und zurück, barrierefrei, eben.
Quer durch die Innenstadt von Kaiserslautern.



**Ziel: Deutsches Rotes
Kreuz,
Barbarossastraße 27**

**Strecke: 1,5 km einfach
3 km hin und zurück,
barrierefrei, befestigt**





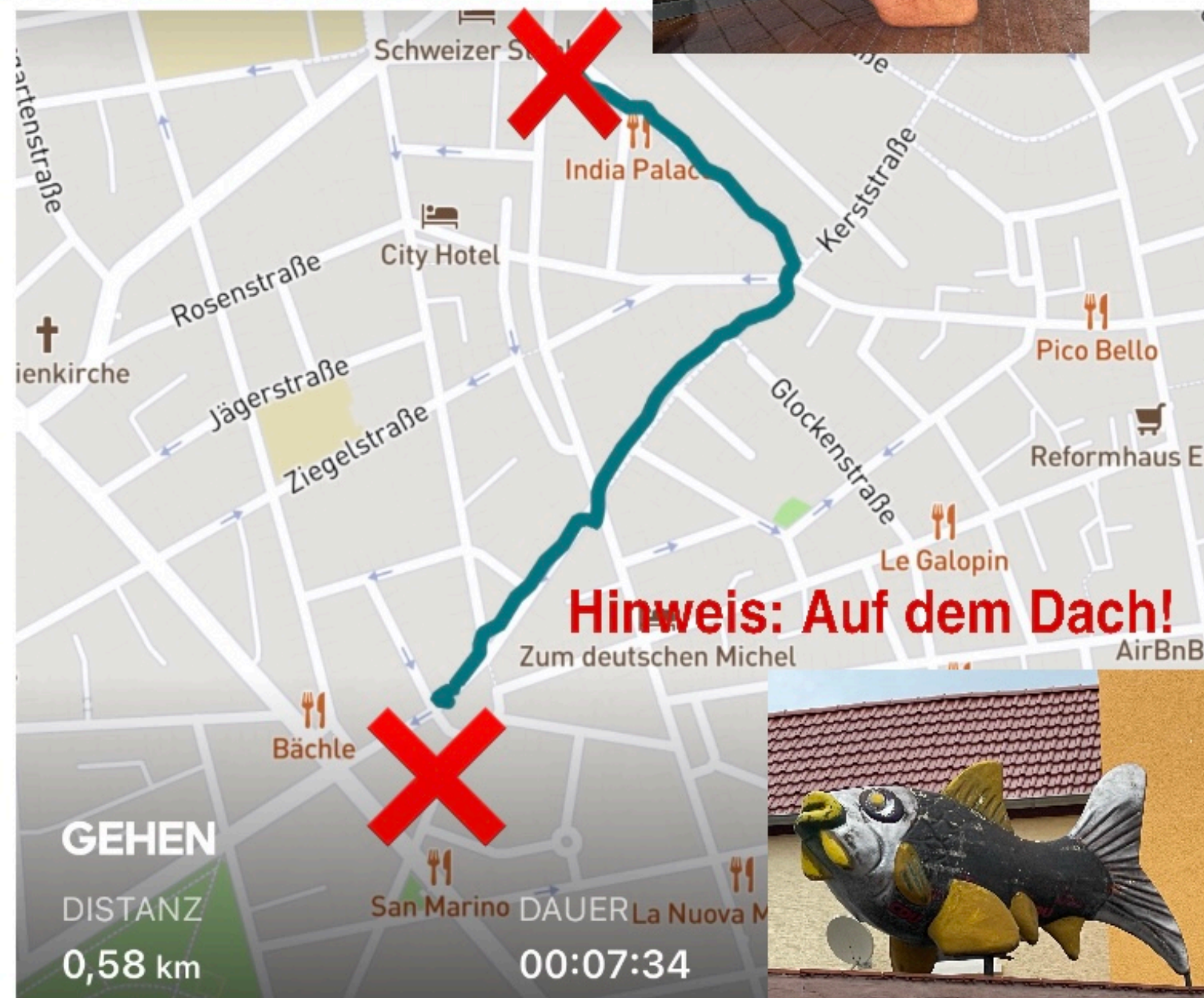
Kaiserslautern

Start: DAK
Grüner Graben 24



**Ziel: Schumann-
str. 29**

**Strecke: 0,6 km einfach
1,2 km hin und zurück,
befestigt, eben.**



„VON FISCH ZU FISCH“

„Versteckte Fische“

Start: DAK Geschäftsstelle (Fisch steht innen im Gebäude)

Ziel: Schumannstraße 29 (Fisch steht auf dem Dach)
Strecke: 1,2 km hin und zurück, barrierefrei, eben.



Kaiserslautern

Start: Mainzer Str. 77



Ziel: Gersweilerweg 49

**Strecke: 1,6 km einfach,
3,2 km hin und zurück,
befestigt, mit Steigung.**



„VON FISCH ZU FISCH“

„Fische auf den Dächern von KL“

Start: Mainzer Str. 77

Ziel: Gersweilerweg 49

Strecke: 3,2 km hin und zurück, befestigt, mit Steigung.



Rheinland-Pfalz

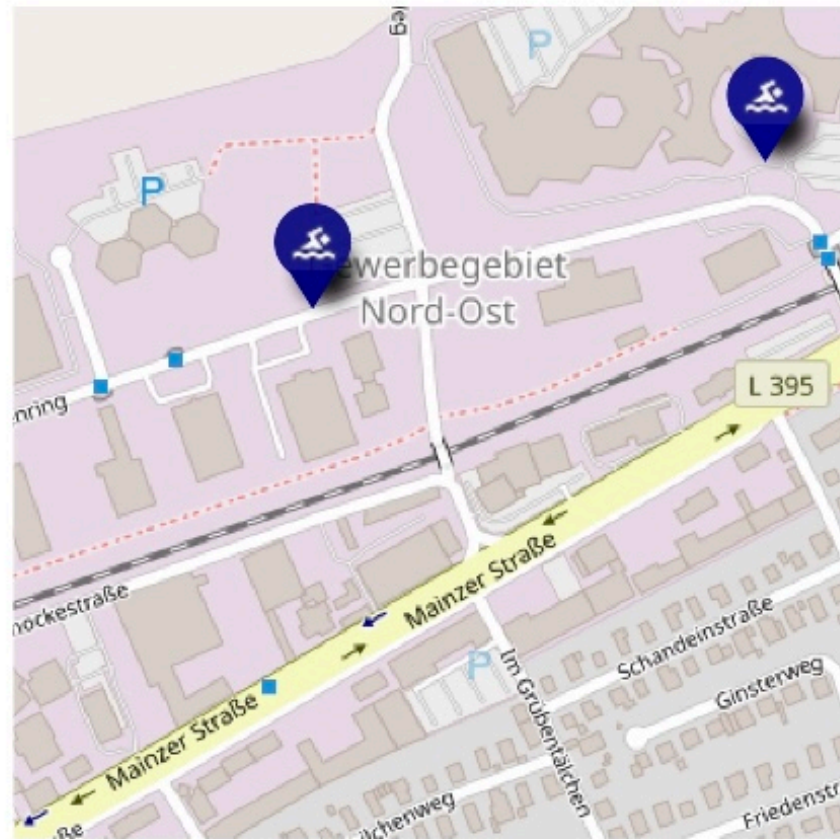




Kaiserslautern Gewerbegebiet Nord-Ost

Start: Adient

Hertelsbrunnenring 2



**Ziel: Hertelsbrunnenring
14-19**

Strecke: 0,3 km einfach,
0,6 km hin und zurück,
befestigt, eben.



„VON FISCH ZU FISCH“

Gewerbegebiet Nord-Ost

Start: Adient (Hertelsbrunnenring 2)

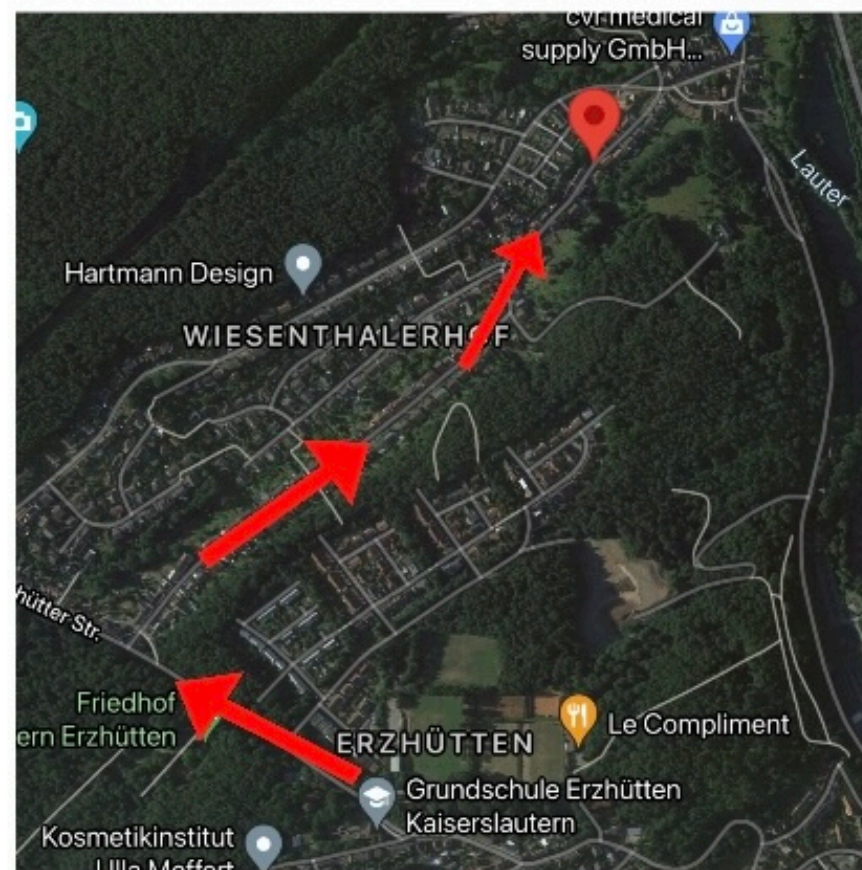
Ziel: Hertelsbrunnenring 14-19

Strecke: 0,6 km hin und zurück, barrierefrei,
eben.



Erzhütten

**Start: Grundschule
Erzhütten**
(Parkmöglichkeiten)



**Ziel: Kreuzhofstraße 30
Elektro Fuchs**

**Strecke: 1,4 km einfach,
2,8 km hin und zurück,
mit Steigung, befestigt**



„VON FISCH ZU FISCH“

Erzhütten

Start: Grundschule Erzhütten
Ziel: Kreuzhofstraße 30
Strecke: 2,8 km hin und zurück, befestigt, mit
Steigungen.



Mölschbach

Start: Ende Douzystraße
(Parkmöglichkeit)




Ziel: Douzystraße 1
Strecke einfach 0,8 km,
1,6 km hin und zurück,
eben und befestigt



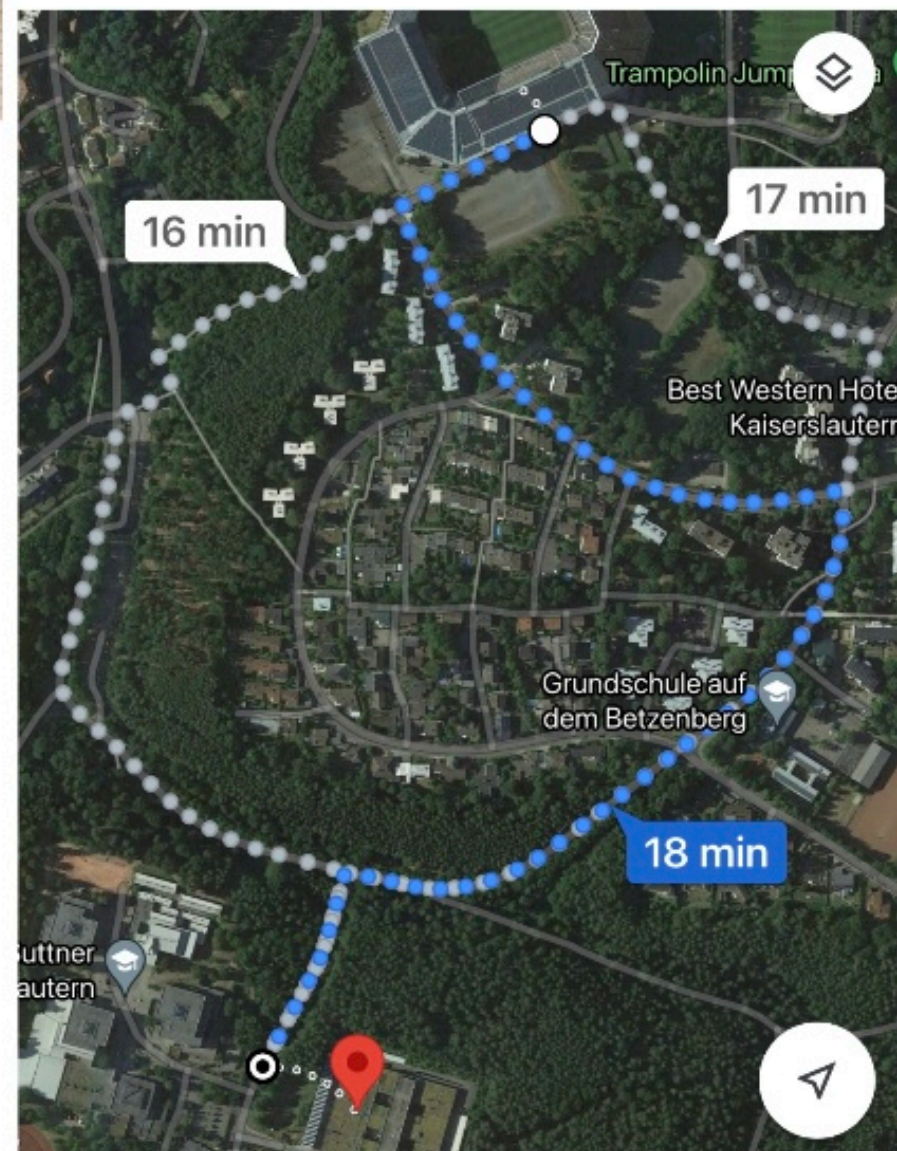
„VON FISCH ZU FISCH“

Mölschbach

Start: Ende Douzystraße
Ziel: Anfang Douzystraße
Strecke: 1,6 km hin und zurück, befestigt,
eben.



Kaiserslautern Betzenberg



Start: Im Stadtwald 15
Ziel: Fritz-Walter-Stadion
Strecke: 3 km hin und zurück



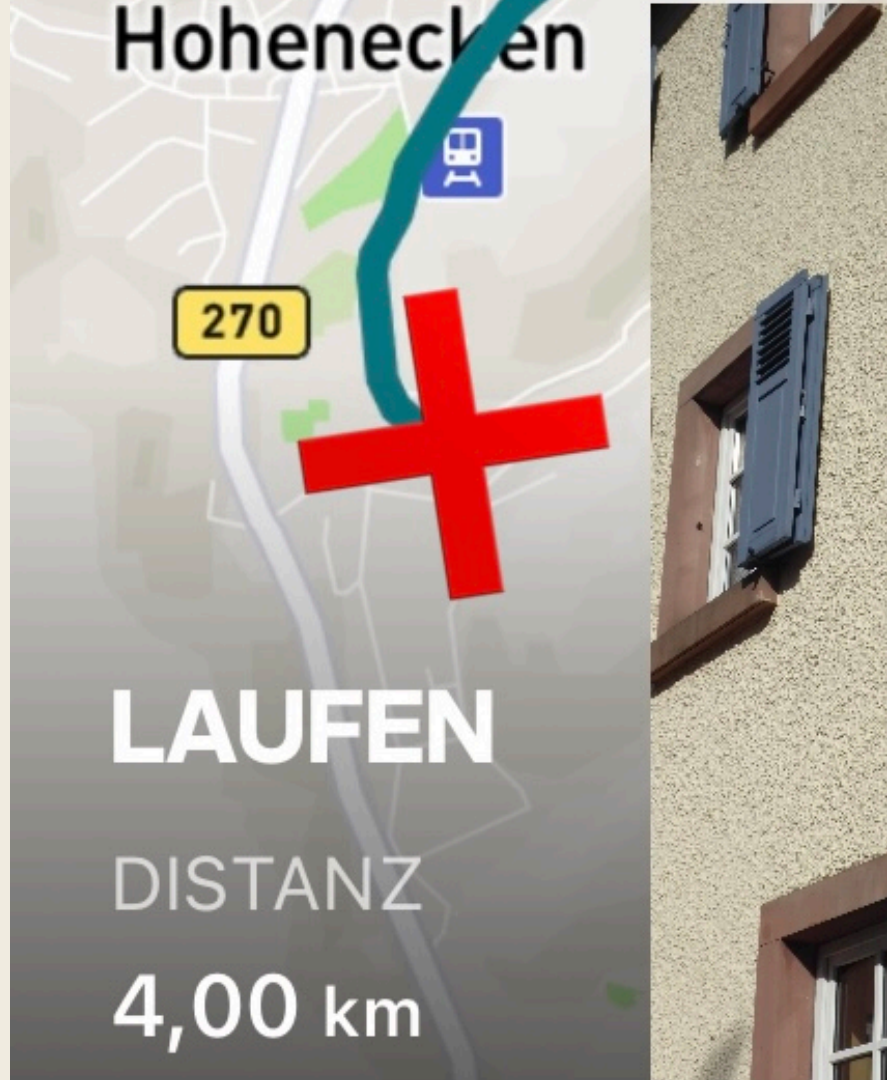
Rheinland-Pfalz



„VON FISCH ZU FISCH“

Betzenberg

- Start: Im Stadtwald 15
- Ziel: Fritz-Walter-Stadion
- Es gibt 3 verschiedene Strecken, eine davon führt über die Betzetreppen.
- Die blau eingezeichnete Strecke ist die empfohlene Strecke von 3 km hin und zurück, allerdings mit Steigung.



„VON FISCH ZU FISCH“

KL - Hohenecken

- Start: Ampelkreuz am Media Markt, Richtung Hohenecken
- Ziel: Burgschänke in Hohenecken
- 8 km insgesamt, 4 km hin und zurück aus KL kommend
- Parallel zur Bundesstraße führt ein Weg nach Hohenecken.
- Tipp: Die Burg Hohenecken ist vom Fisch der Burgschänke 1 km auf dem Berg gelegen und gut ausgeschildert.



Rheinland-Pfalz



Land in Bewegung





„VON FISCH ZU FISCH“

Gewerbegebiet West

Start: Merkurstraße, Reisebüro zum Vogelwoog

Ziel: Denisstraße 28

Strecke: 2,5 km hin und zurück, barrierefrei, eben.

The image shows a map of the Bännjerrück area in Kaiserslautern. A teal line indicates a running route starting at a red 'X' near the CAP-Markt and ending at a red '+' near the Hohenacker Straße. Two inset photos show colorful fish sculptures: one is a large, multi-colored fish sculpture on a roof, and the other is a smaller, multi-colored fish sculpture on a street. The Adidas Running logo is in the top right corner. The map labels include BELZAPPEL, BÄNNJERRÜCK, CAP-Markt, and Hohenacker Straße.

LAUFEN
 DISTANZ
 1,30 km

STADT KAISERSLAUTERN

RheinlandPfalz Land in Bewegung

VON FISCH ZU FISCH

„VON FISCH ZU FISCH“

„Hoch auf den Bännjerrück“

Start: Ampelkreuz am Media Markt in Richtung Hohenecken

Ziel: Bännjerrückschule

Strecke: 2,6 km hin und zurück, barrierefrei, eben, ansteigend/abfallend.